



Sur les traces des

GRANITTEURS

du mont Sion



Les bâtiments anciens dans nos villages montrent le plus souvent des encadrements de portes et de fenêtres en molasse, roche constituant le sous-sol du mont Sion. Néanmoins, on peut en observer parfois en granite, roche bien plus dure. D'où viennent-ils et qui les a taillés ?

Un grand nombre de blocs de granite venus des Alpes ont été déposés par d'anciens glaciers sur le mont Sion. Or, la plupart de ces blocs présentent des traces d'exploitation.


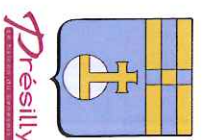



Il s'avère que beaucoup de tailleurs de pierre dits **graniteurs** exerçant entre 1870 et 1914, venaient de Piémont et de Lombardie.

Ce parcours balisé de 10 km entre Charly, Présilly, les cols du mont Sion et de la Croix-Biche permet de voyager dans le temps et dans l'espace jusqu'aux sommets des Alpes et même au delà.





Un Parcours en 20 panneaux

- 1 Une maison en molasse, calcaire et granite
- 2 Beau bloc, d'où viens-tu ?
- 3 L'âge de glace au mont Sion
- 4 La colline et le col du mont Sion
- 5 Attention au train
- 6 Auprès de mon arbre...
- 7 La table de Gargantua
- 8 De l'eau et de la pierre pour le moulin de Pomier
- 9 Hêtre ou ne pas hêtre : le roi de la forêt
- 10 Le bois de Montailoux, que de cailloux
- 11 Le mastodonte de Montailoux
- 12 Du granite pour la Vierge du mont Sion
- 13 D'où vient ce beau pressoir en granite ?
- 14 Des chemins creux pour transporter les blocs
- 15 Granite, gneiss, calcaire ou molasse
- 16 Un bien beau cratère
- 17 Tout taillé à la main
- 18 Des granites et des graniteurs venus d'ailleurs
- 19 La pierre des songes
- 20 Du col du Grand-saint-Bernard à celui de la Croix-Biche



SUR LES TRACES DES GRANITEURS

du mont Sion

-  Parcours des Graniteurs (environ 10 km)
-  19 Panneaux de découverte
-  Départs
-  GR 65



Conception des contenus du parcours : Pierre Cusin - Réalisation, illustrations : Sylvie Converset - Reproduction interdite